Vermessungsverwaltung des Freistaates Sachsen

Landkreis Nordsachsen
Dr.-Belian-Straße 5
04838 Eilenburg

Auszug aus dem Liegenschaftskataster

Fortführungsnachweis

Gemarkung: Wiedemar Flur 4 (2397)

Fortführungsnachweis Nr. 14 2397 - 00032

Fortführungsfallnummern 1 bis 5

Auftragsnummer: 730_1044_2023_088

Abschlussprüfung am:	04.11.2026
Abschlussprüfung durch:	Jens Vogel
Fortführungsentscheidung am:	04.11.2026
Fortführungsentscheidung durch:	Sven Hellthaler
Datenbank fortgeführt am:	04.11.2026

Vermessungsverwaltung des Freistaates Sachsen

Landkreis Nordsachsen
Dr.-Belian-Straße 5
04838 Eilenburg

Auszug aus dem Liegenschaftskataster

Fortführungsnachweis

Erstellt am 04.11.2026

Kreis	Landkreis Nordsachsen	**Fortführungsnachweis**	00032
Gemarkung	Wiedemar Flur 4 (2397)	**Fortführungsfallnummer**	1

Berichtigung eines Zeichenfehlers

Vor der Fortführung

Grundbuchbezirk	Wiedemar
Grundbuchblatt	257
Laufende Nummer	84
Flurstück	18/1
Gemarkung	Wiedemar Flur 4
Gemarkungsschlüssel	2397
Lage	ohne Lage
Fläche	11167 m²
Tatsächliche Nutzung	11167 m² Straßenverkehr

Nach der Fortführung

Flurstück	18/1
Gemarkung	Wiedemar Flur 4
Gemarkungsschlüssel	2397
Lage	ohne Lage
Fläche	11167 m²
Tatsächliche Nutzung	11167 m² Straßenverkehr

Fläche (gesamt)	11167 m²
Flächendifferenz	0 m²

Vermessungsverwaltung des Freistaates Sachsen

Landkreis Nordsachsen
Dr.-Belian-Straße 5
04838 Eilenburg

Auszug aus dem Liegenschaftskataster

Fortführungsnachweis

Erstellt am 04.11.2026

Kreis	Landkreis Nordsachsen	**Fortführungsnachweis**	00032
Gemarkung	Wiedemar Flur 4 (2397)	**Fortführungsfallnummer**	2

Berichtigung eines Zeichenfehlers

Vor der Fortführung

Grundbuchbezirk	Wiedemar
Grundbuchblatt	6
Laufende Nummer	3
Flurstück	23/2
Gemarkung	Wiedemar Flur 4
Gemarkungsschlüssel	2397
Lage	Glesiener Straße 6
Fläche	6290 m²
Tatsächliche Nutzung	4764 m² Landwirtschaft 1526 m² Wohnbaufläche

Nach der Fortführung

Flurstück	23/2
Gemarkung	Wiedemar Flur 4
Gemarkungsschlüssel	2397
Lage	Glesiener Straße 6
Fläche	6290 m²
Tatsächliche Nutzung	4770 m² Landwirtschaft 1520 m² Wohnbaufläche

Fläche (gesamt)	6290 m²
Flächendifferenz	0 m²

Vermessungsverwaltung des Freistaates Sachsen

Landkreis Nordsachsen
Dr.-Belian-Straße 5
04838 Eilenburg

Auszug aus dem Liegenschaftskataster

Fortführungsnachweis

Erstellt am 04.11.2026

Kreis	Landkreis Nordsachsen	**Fortführungsnachweis**	00032
Gemarkung	Wiedemar Flur 4 (2397)	**Fortführungsfallnummer**	3

Zerlegung

Veränderung der Lage

Vor der Fortführung

Grundbuchbezirk	Wiedemar
Grundbuchblatt	66
Laufende Nummer	1
Flurstück	23/4
Gemarkung	Wiedemar Flur 4
Gemarkungsschlüssel	2397
Lage	Wiesenenaer Straße 1
Fläche	708 m²
Tatsächliche Nutzung	708 m² Wohnbaufläche

Nach der Fortführung

Flurstück	23/5
Gemarkung	Wiedemar Flur 4
Gemarkungsschlüssel	2397
Lage	Wiesenenaer Straße
Fläche	4 m²
Tatsächliche Nutzung	4 m² Straßenverkehr

Flurstück	23/6
Gemarkung	Wiedemar Flur 4
Gemarkungsschlüssel	2397
Lage	Wiesenenaer Straße 1
Fläche	704 m²
Tatsächliche Nutzung	704 m² Wohnbaufläche

Fläche (gesamt)	708 m²
Flächendifferenz	0 m²

Vermessungsverwaltung des Freistaates Sachsen

Landkreis Nordsachsen
Dr.-Belian-Straße 5
04838 Eilenburg

Auszug aus dem Liegenschaftskataster

Fortführungsnachweis

Erstellt am 04.11.2026

Kreis	Landkreis Nordsachsen	**Fortführungsnachweis**	00032
Gemarkung	Wiedemar Flur 4 (2397)	**Fortführungsfallnummer**	4

Zerlegung

Veränderung der Lage

Vor der Fortführung

Grundbuchbezirk	Wiedemar
Grundbuchblatt	224
Laufende Nummer	2
Flurstück	24/1
Gemarkung	Wiedemar Flur 4
Gemarkungsschlüssel	2397
Lage	Wiesenenaer Straße 3
Fläche	685 m²
Tatsächliche Nutzung	685 m² Wohnbaufläche

Nach der Fortführung

Flurstück	24/2
Gemarkung	Wiedemar Flur 4
Gemarkungsschlüssel	2397
Lage	Wiesenenaer Straße
Fläche	27 m²
Tatsächliche Nutzung	27 m² Straßenverkehr

Flurstück	24/3
Gemarkung	Wiedemar Flur 4
Gemarkungsschlüssel	2397
Lage	Wiesenenaer Straße 3
Fläche	658 m²
Tatsächliche Nutzung	658 m² Wohnbaufläche

Fläche (gesamt)	685 m²
Flächendifferenz	0 m²

Vermessungsverwaltung des Freistaates Sachsen

Landkreis Nordsachsen
Dr.-Belian-Straße 5
04838 Eilenburg

Auszug aus dem Liegenschaftskataster

Fortführungsnachweis

Erstellt am 04.11.2026

Kreis	Landkreis Nordsachsen	**Fortführungsnachweis**	00032
Gemarkung	Wiedemar Flur 4 (2397)	**Fortführungsfallnummer**	5

Zerlegung

Berichtigung der Flächenangabe

Vor der Fortführung

Grundbuchbezirk	Wiedemar
Grundbuchblatt	400
Laufende Nummer	21
Flurstück	28/4
Gemarkung	Wiedemar Flur 4
Gemarkungsschlüssel	2397
Lage	Wiesenenaer Straße
Fläche	1060 m²
Tatsächliche Nutzung	1060 m² Straßenverkehr

Nach der Fortführung

Flurstück	28/5
Gemarkung	Wiedemar Flur 4
Gemarkungsschlüssel	2397
Lage	Wiesenenaer Straße
Fläche	44 m²
Tatsächliche Nutzung	44 m² Straßenverkehr

Flurstück	28/6
Gemarkung	Wiedemar Flur 4
Gemarkungsschlüssel	2397
Lage	Wiesenenaer Straße
Fläche	1015 m²
Tatsächliche Nutzung	1015 m² Straßenverkehr

Fläche (gesamt)	1059 m²
Flächendifferenz	-1 m²

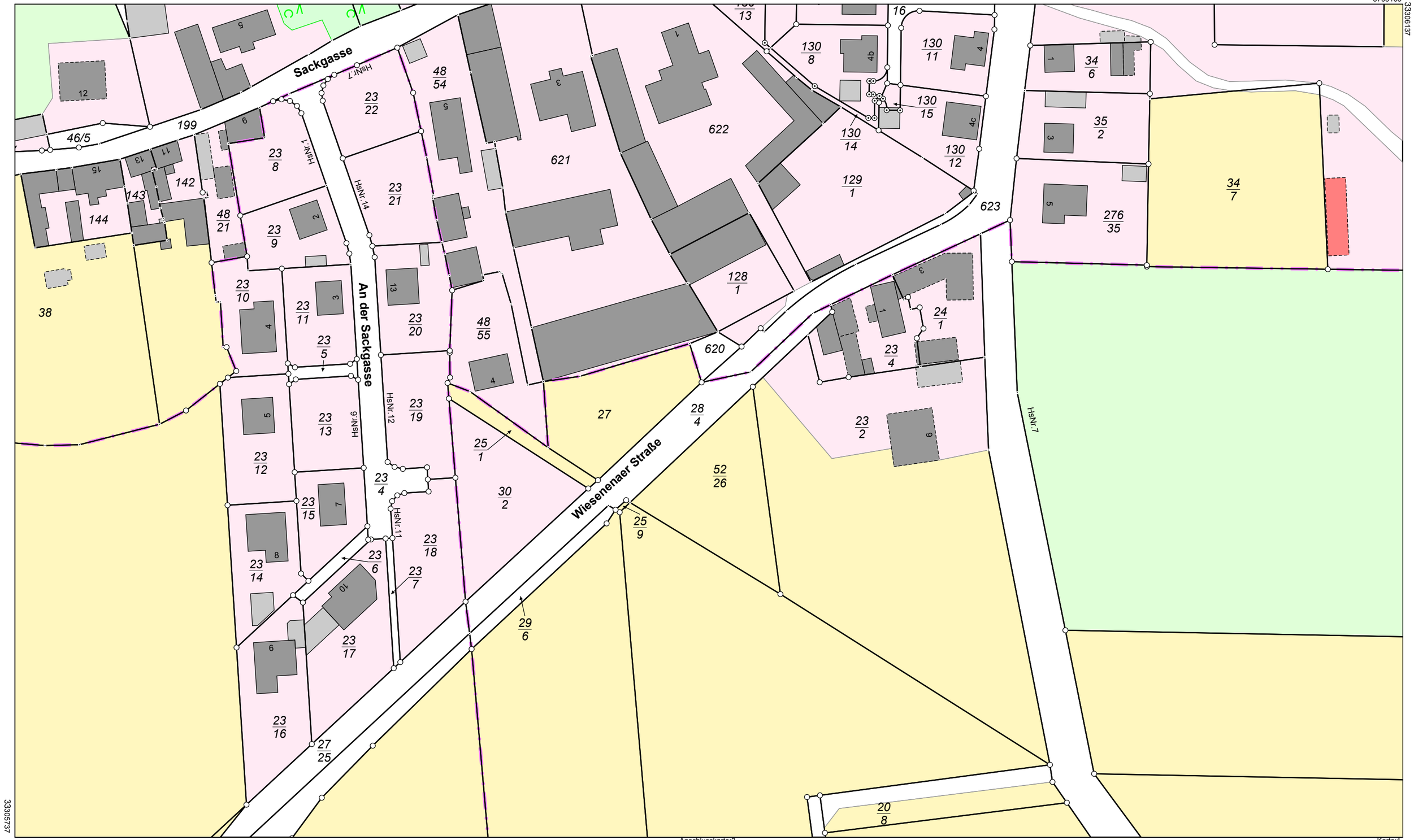

Maßstab 1:1000 0 10 20 30 Meter

Der Auszug aus dem Liegenschaftskataster ist zur Entnahme von Maßen, insbesondere von Grenzmaßen oder Grenzabständen nicht geeignet.

Vermessungsverwaltung des Freistaates Sachsen

Landkreis Nordsachsen
Dr.-Belian-Straße 5
04838 Eilenburg

Auszug aus dem Liegenschaftskataster

Fortführungsnachweis
Karte vor der Fortführung
Erstellt am 04.11.2026

Kreis Landkreis Nordsachsen
Gemarkung Wiedemar Flur 4 (2397)
Fortführungsnachweis 00032

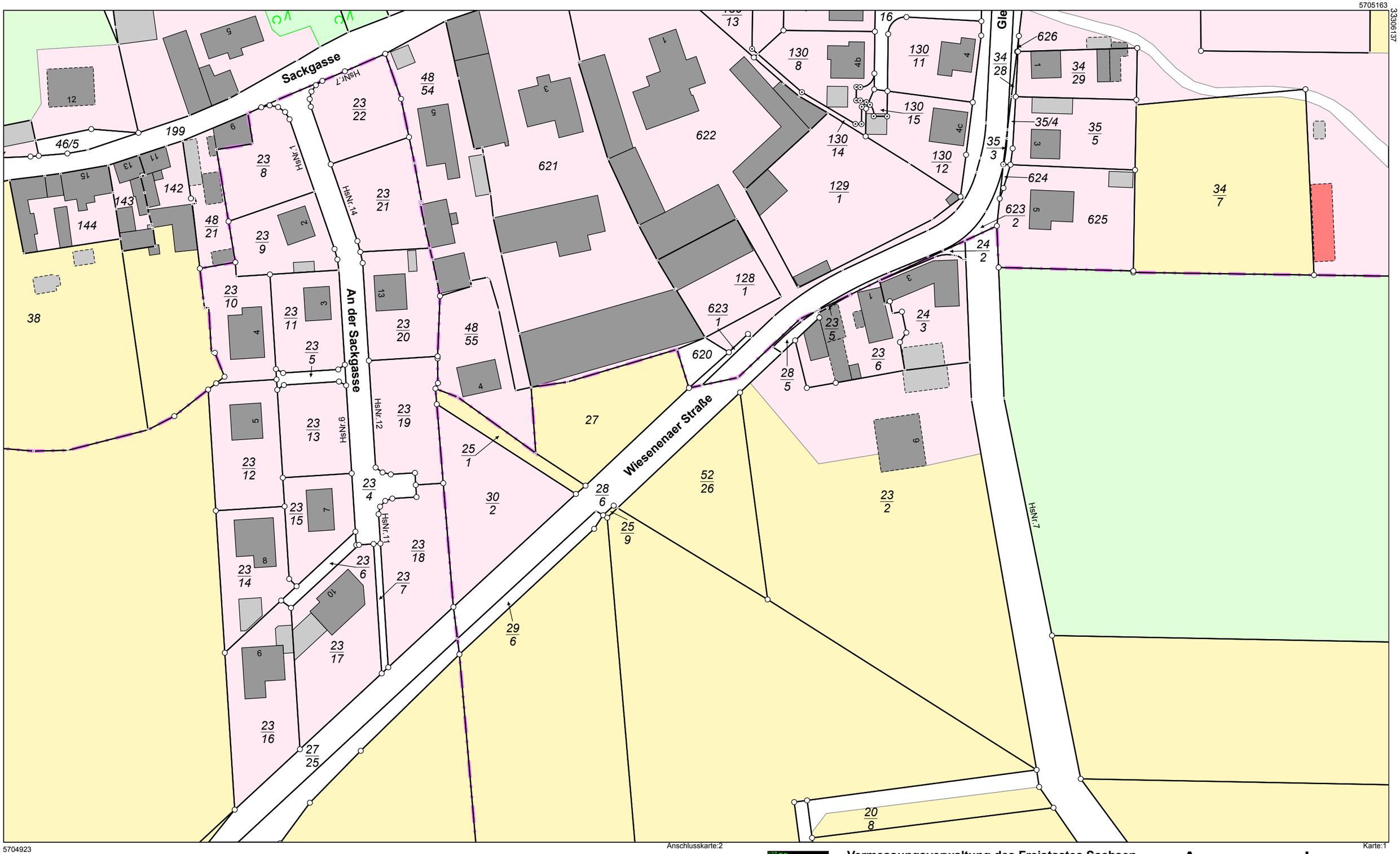

33305737

5704923

Anschlusskarte:2

Karte:1

Maßstab 1:1000 0 10 20 30 Meter

Der Auszug aus dem Liegenschaftskataster ist zur Entnahme von Maßen, insbesondere von Grenzmaßen oder Grenzabständen nicht geeignet.

Vermessungsverwaltung des Freistaates Sachsen

Landkreis Nordsachsen
Dr.-Belian-Straße 5
04838 Eilenburg

Auszug aus dem Liegenschaftskataster

Fortführungsnachweis
Karte nach der Fortführung
Erstellt am 04.11.2026

Kreis Landkreis Nordsachsen
Gemarkung Wiedemar Flur 4 (2397)

Fortführungsnachweis 00032

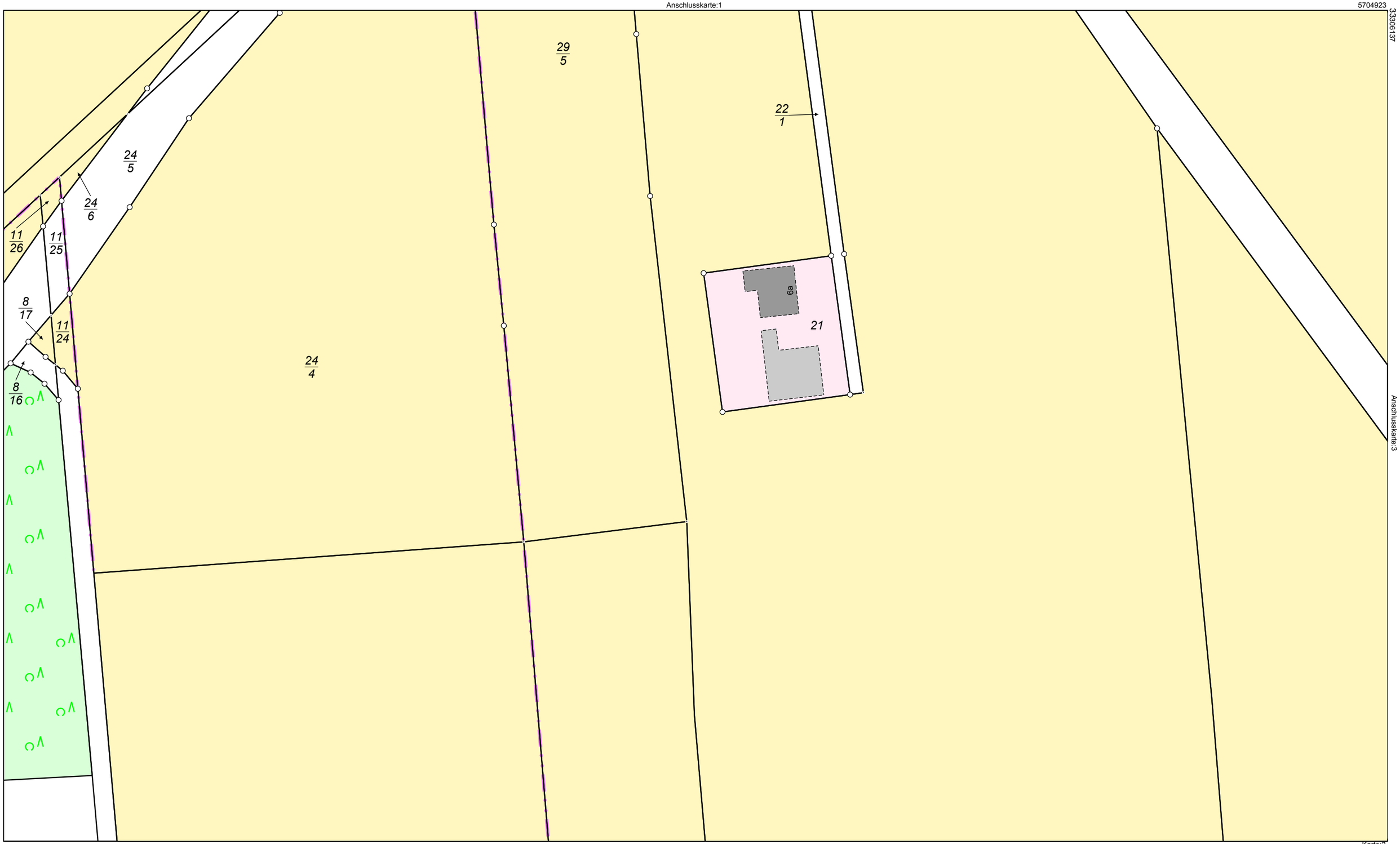

5704683

Maßstab 1:1000 0 10 20 30 Meter

Der Auszug aus dem Liegenschaftskataster ist zur Entnahme von Maßen, insbesondere von Grenzmaßen oder Grenzabständen nicht geeignet.

Vermessungsverwaltung des Freistaates Sachsen

Landkreis Nordsachsen
Dr.-Belian-Straße 5
04838 Eilenburg

Auszug aus dem Liegenschaftskataster

Fortführungsnachweis
Karte vor der Fortführung
Erstellt am 04.11.2026

Kreis Landkreis Nordsachsen
Gemarkung Wiedemar Flur 4 (2397)

Fortführungsnachweis 00032

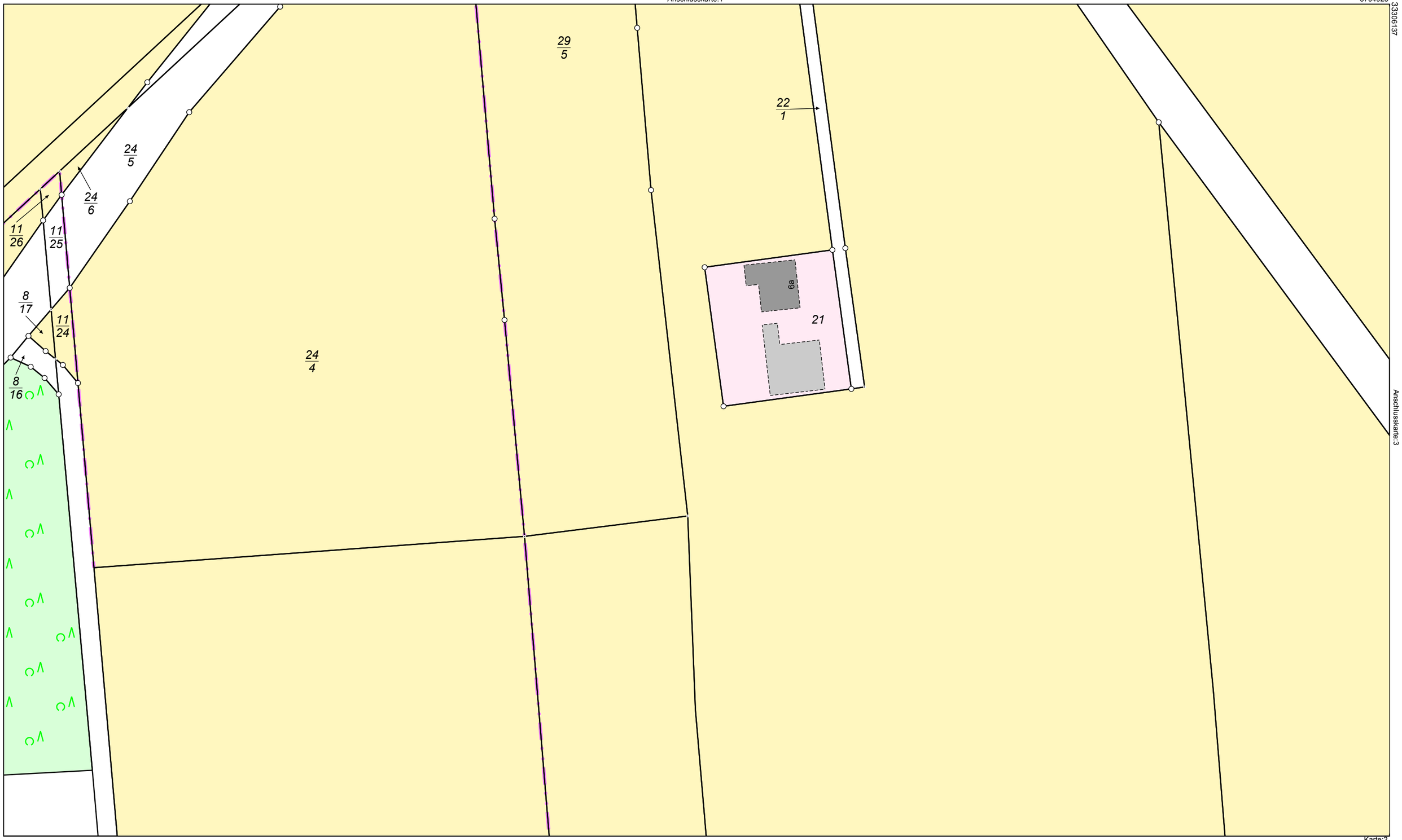

Anschlusskarte:3

5704683

Karte:2

Maßstab 1:1000 0 10 20 30 Meter

Der Auszug aus dem Liegenschaftskataster ist zur Entnahme von Maßen, insbesondere von Grenzmaßen oder Grenzabständen nicht geeignet.

Vermessungsverwaltung des Freistaates Sachsen

Landkreis Nordsachsen
Dr.-Belian-Straße 5
04838 Eilenburg

Auszug aus dem Liegenschaftskataster

Fortführungsnachweis
Karte nach der Fortführung
Erstellt am 04.11.2026

Kreis Landkreis Nordsachsen
Gemarkung Wiedemar Flur 4 (2397)

Fortführungsnachweis 00032

5704923

33306537

7/3

18/1

Anschlusskarte:2

33306137

5704683

Anschlusskarte:4

Karte:3

Maßstab 1:1000

0 10 20 30 Meter

Der Auszug aus dem Liegenschaftskataster ist zur Entnahme von Maßen, insbesondere von Grenzmaßen oder Grenzabständen nicht geeignet.

Vermessungsverwaltung des Freistaates Sachsen

Landkreis Nordsachsen
Dr.-Belian-Straße 5
04838 Eilenburg

Auszug aus dem Liegenschaftskataster

Fortführungsnachweis
Karte vor der Fortführung
Erstellt am 04.11.2026

Kreis Landkreis Nordsachsen
Gemarkung Wiedemar Flur 4 (2397)

Fortführungsnachweis 00032

5704923

33306537

7/3

18/1

Anschlusskarte:2

33306137

5704683

Anschlusskarte:4

Karte:3

Maßstab 1:1000

0 10 20 30 Meter

Der Auszug aus dem Liegenschaftskataster ist zur Entnahme von Maßen, insbesondere von Grenzmaßen oder Grenzabständen nicht geeignet.

Vermessungsverwaltung des Freistaates Sachsen

Landkreis Nordsachsen
Dr.-Belian-Straße 5
04838 Eilenburg

Auszug aus dem Liegenschaftskataster

Fortführungsnachweis
Karte nach der Fortführung
Erstellt am 04.11.2026

Kreis Landkreis Nordsachsen
Gemarkung Wiedemar Flur 4 (2397)

Fortführungsnachweis 00032

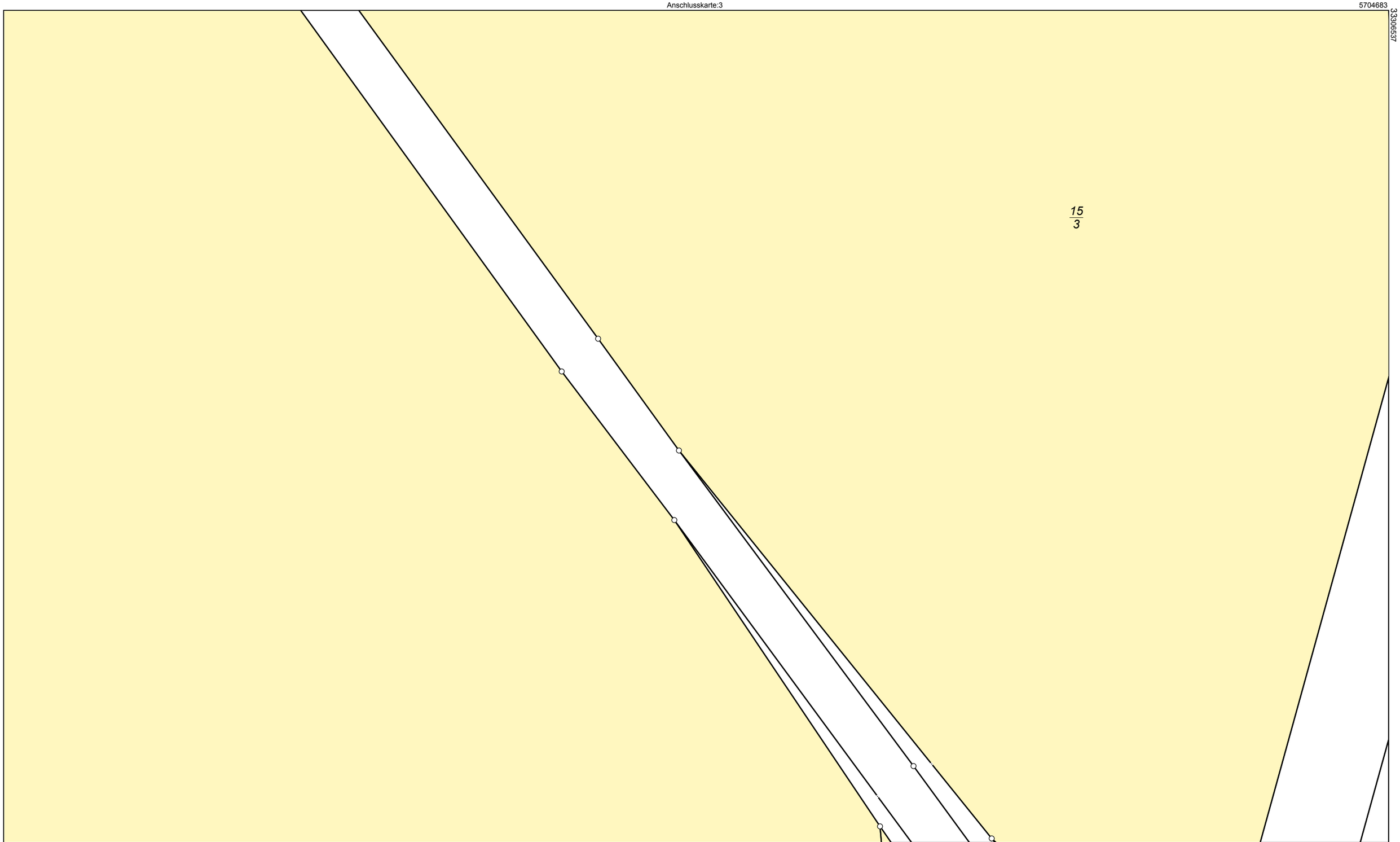

Maßstab 1:1000 0 10 20 30 Meter

Der Auszug aus dem Liegenschaftskataster ist zur Entnahme von Maßen, insbesondere von Grenzmaßen oder Grenzabständen nicht geeignet.

Vermessungsverwaltung des Freistaates Sachsen

Landkreis Nordsachsen
Dr.-Belian-Straße 5
04838 Eilenburg

Auszug aus dem Liegenschaftskataster

Fortführungsnachweis
Karte vor der Fortführung
Erstellt am 04.11.2026

Kreis Landkreis Nordsachsen
Gemarkung Wiedemar Flur 4 (2397)

Fortführungsnachweis 00032

15
3

Anschlusskarte:5

Karte:4

Maßstab 1:1000 0 10 20 30 Meter

Der Auszug aus dem Liegenschaftskataster ist zur Entnahme von Maßen, insbesondere von Grenzmaßen oder Grenzabständen nicht geeignet.

Vermessungsverwaltung des Freistaates Sachsen

Landkreis Nordsachsen
Dr.-Belian-Straße 5
04838 Eilenburg

Auszug aus dem Liegenschaftskataster

Fortführungsnachweis
Karte nach der Fortführung
Erstellt am 04.11.2026

Kreis Landkreis Nordsachsen
Gemarkung Wiedemar Flur 4 (2397)

Fortführungsnachweis 00032

5704443

33306537

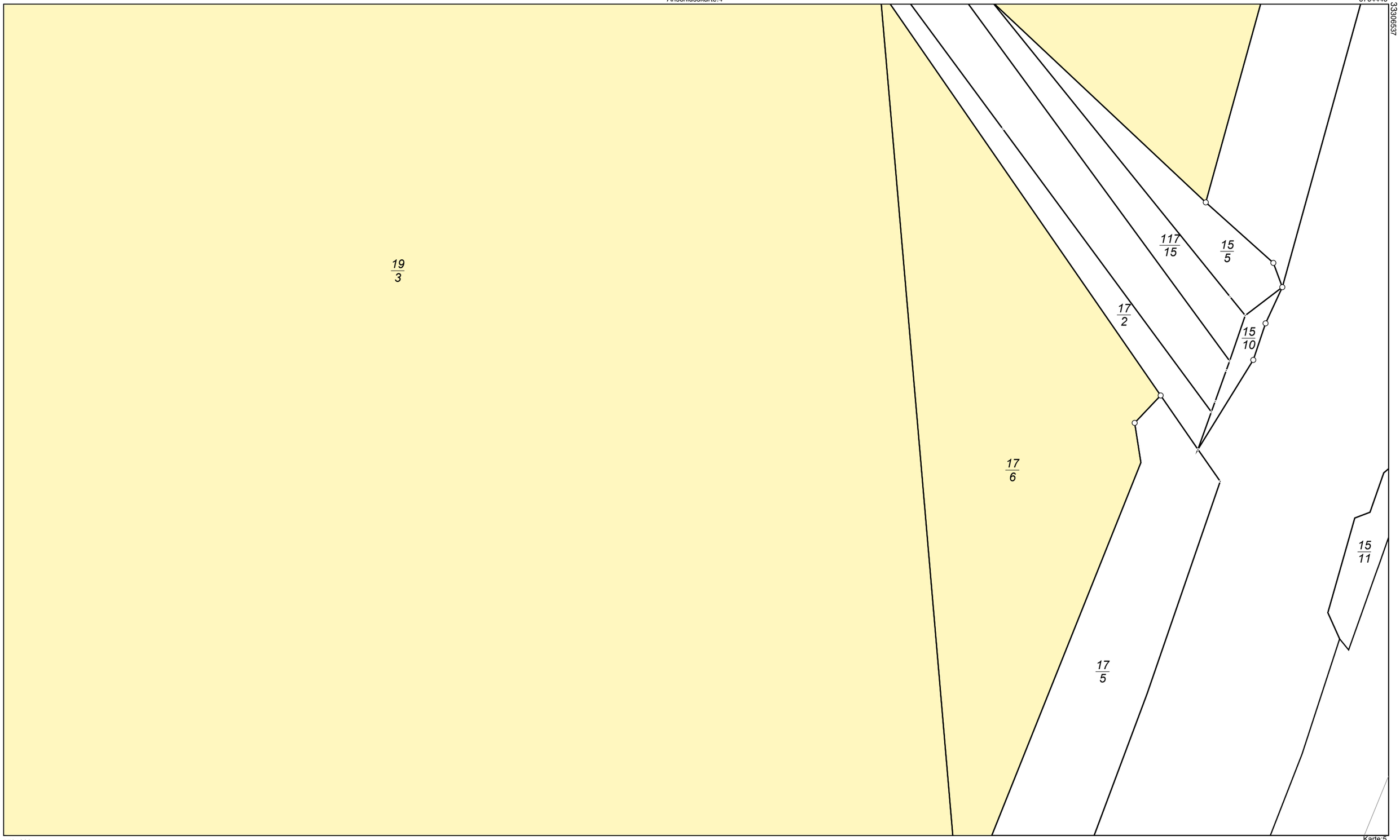

33306137

5704203

Karte:5

Maßstab 1:1000 0 10 20 30 Meter

Der Auszug aus dem Liegenschaftskataster ist zur Entnahme von Maßen, insbesondere von Grenzmaßen oder Grenzabständen nicht geeignet.

Vermessungsverwaltung des Freistaates Sachsen

Landkreis Nordsachsen
Dr.-Belian-Straße 5
04838 Eilenburg

Auszug aus dem Liegenschaftskataster

Fortführungsnachweis
Karte vor der Fortführung
Erstellt am 04.11.2026

Kreis Landkreis Nordsachsen
Gemarkung Wiedemar Flur 4 (2397)

Fortführungsnachweis 00032

5704443

33306537

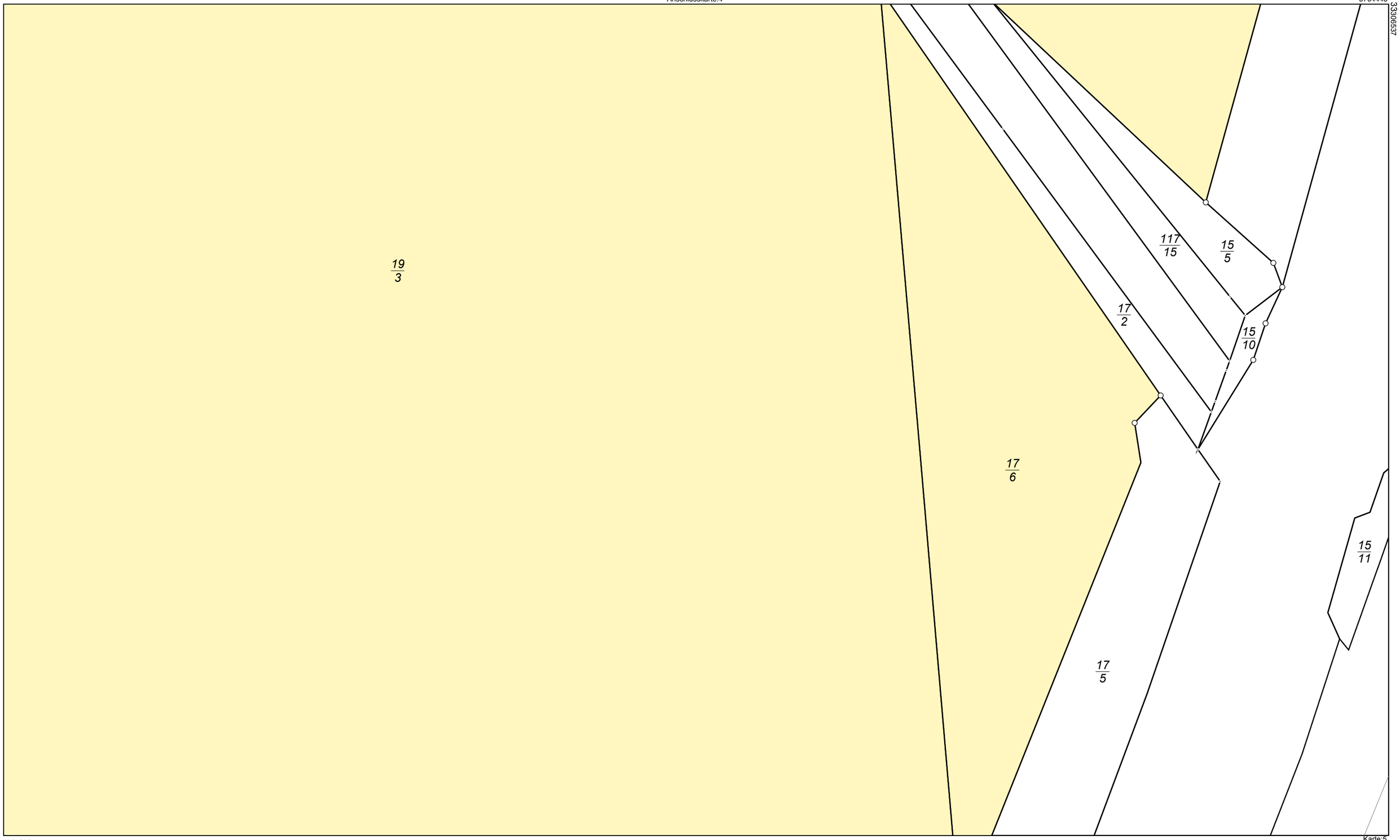

33306137

5704203

Karte:5

Maßstab 1:1000 0 10 20 30 Meter

Der Auszug aus dem Liegenschaftskataster ist zur Entnahme von Maßen, insbesondere von Grenzmaßen oder Grenzabständen nicht geeignet.

Vermessungsverwaltung des Freistaates Sachsen

Landkreis Nordsachsen
Dr.-Belian-Straße 5
04838 Eilenburg

Auszug aus dem Liegenschaftskataster

Fortführungsnachweis
Karte nach der Fortführung
Erstellt am 04.11.2026

Kreis Landkreis Nordsachsen
Gemarkung Wiedemar Flur 4 (2397)

Fortführungsnachweis 00032